

FICHE TECHNIQUE

Situation Montlaur, 18 km au sud-est de Toulouse par la route de Baziège (D 16)


Point de départ parking de la mairie

Longueur de l'itinéraire 7,4 kilomètres (+ 2 km diverticules A/R)

Temps de marche 2 h 15 (+ 0 h 40 diverticules A/R)

Niveau de difficulté moyen

Balisage Jaune



Observations

- carrefours dangereux au point ② et après le point ④ : traversées de la route D 31, peu de visibilité
- traversées de cours de ferme, tenir les chiens en laisse
- points d'eau aux cimetières de Montlaur et Maravals

- **Prudence aux croisements avec les voies routières**
- **Équipement recommandé : chaussures adaptées à la marche en toute saison**
- **Jonctions possibles avec d'autres boucles**

Références IGN série bleue 2144 O Ramonville St-Agne

À voir en Chemin

PAYSAGE

- panorama sur la vallée de l'Hers et, par temps clair, sur la chaîne des Pyrénées
- vue sur le clocher-mur de Baziège
- vue sur l'ancien moulin de Montlaur*
- vue sur le clocher de Belberaud, le pigeonnier de Pénavayre et le moulin d'En Cos

*PATRIMOINE

- église Saint-Lautier à Montlaur (fin XVI^e), transformée au XIX^e siècle
- sentier botanique : implanté en étoile autour du château de Montlaur (40 espèces d'arbres recensées)
- château de Montlaur (propriété privée) : château du Pastel du XVII^e siècle, avec tours en encorbellement
- ancien moulin du château de Montlaur
- chapelle Notre-Dame de Maravals (XIV^e) : située à l'emplacement d'un prieuré fondé au XI^e siècle. Elle tire son nom « Maravals » de l'occitan qui signifie « mauvaise vallée ».

Les à Côtés

BOIRE ET MANGER

• Belberaud :

- restaurant Le Mas, lieu-dit la Pointe, 24, chemin des sports (D 16a), à 3 km du point D, par la route D 16 / 05 61 81 07 29
- Au goût des autres, 3 rue de Pierregrat / 05 61 54 53 64

VISITER

Montlaur :

Moulin d'En Cos, 800 route de Belberaud, (D 16c), à 2 km du point D, par la route D 16, (mécanisme intact) visite sur rendez-vous le soir et le week-end, tél 05 61 81 51 87

HÉBERGEMENT

Montlaur : Les Canavères - Meublés et Gîte de tourisme 2*, 1050 route de Baziège / 05 61 81 90 70

AUTRES

- centre équestre Écuries du Tissié, chemin du ruisseau de Tissié / 05 62 80 28 50
- Paintball XXL, 1050 route de Baziège / 06 09 91 66 03
- Musée la Ferme d'Autrefois, 440 route de Potié / 06 72 57 69 29

Le Sicoval édite d'autres boucles de promenade et randonnée que vous pouvez regrouper de manière pratique au sein d'une pochette à retirer auprès des mairies ou en appelant le service Tourisme du Sicoval au 05 62 24 02 02.

Les chemins du Pastel

Montlaur

Boucle de Maravals

Mise à jour avril 2019


CARTOGRAPHIE : Sicoval - Imprimerie du Sicoval

7,4 kilomètres (+ 2 km diverticule A/R)

Temps de marche 2 h 15 (+ 0 h 40 diverticule A/R)



entre Toulouse et Lauragais



65, rue du Chêne Vert 31670 Labège
Tél. 05 62 24 02 02
www.sicoval.fr - e.mail : tourisme@sicoval.fr

Cette agréable balade vers la chapelle Notre-Dame de Maravals offre de nombreuses vues panoramiques sur la vallée de l'Hers, tout en empruntant un sentier botanique qui rappelle la diversité végétale locale.

Départ:

Quitter la place et prendre la route à gauche qui monte vers le cimetière et l'église*. À la Vierge, poursuivre tout droit jusqu'à une intersection. Emprunter le chemin de l'Autan qui monte. Il marque le début du sentier botanique*. À la route, continuer tout droit sur le terre-plein central puis prendre le chemin enherbé et ombragé. À l'intersection de chemins (vue panoramique sur la vallée de l'Hers), prendre à gauche le chemin empierré longeant une borde*. À la route, s'engager à droite et poursuivre jusqu'au tournant (réservoir).

Possibilité de diverticule vers le château de Montlaur* et son ancien moulin* : voir encadré.

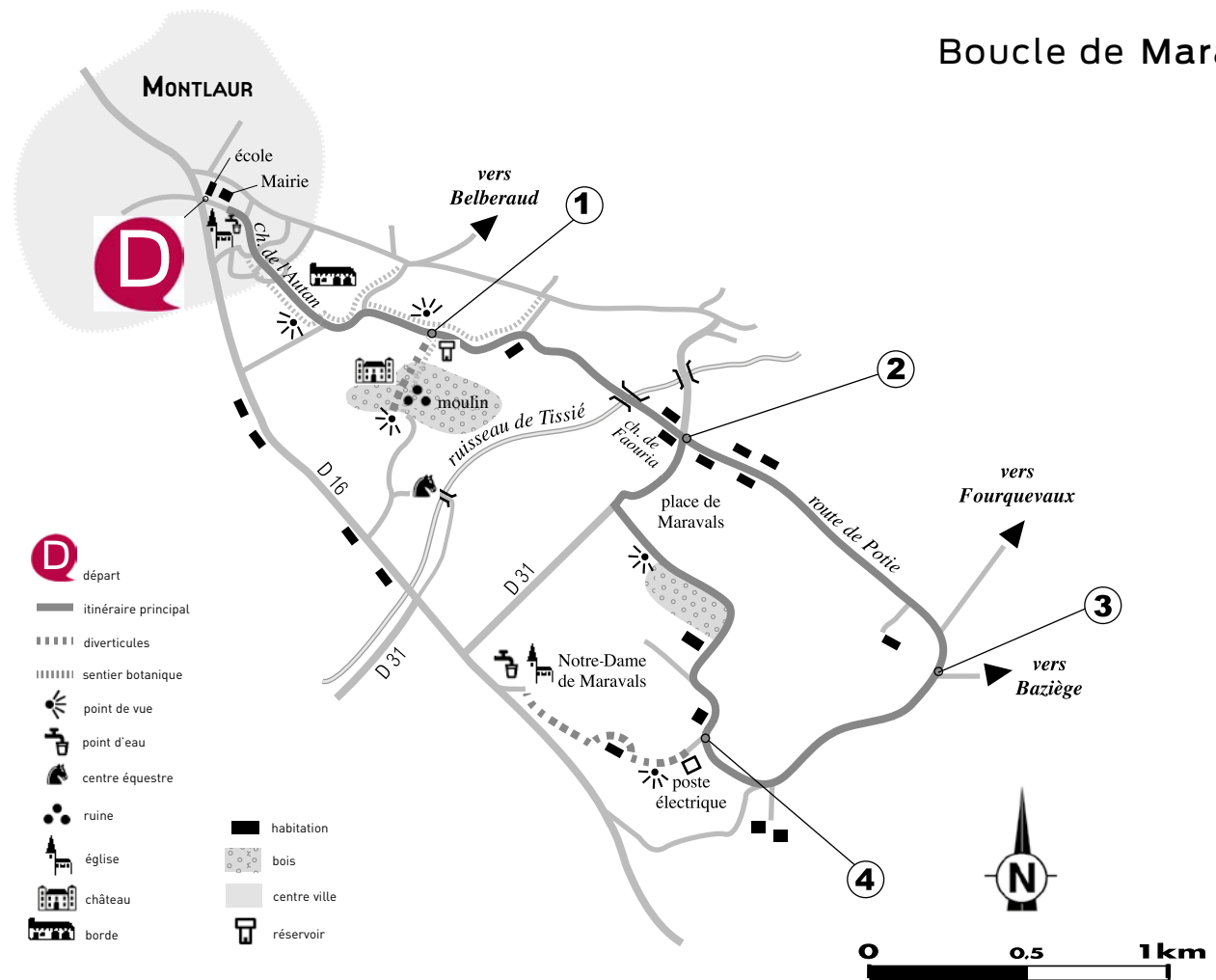
➊ Poursuivre tout droit sur le chemin enherbé. Passer une maison et tourner de suite à droite pour descendre au fond du vallon. Franchir le ruisseau et poursuivre en longeant une ferme jusqu'à un croisement avec la route D 31. Possibilité de diverticule vers le château de Montlaur* et son ancien moulin* : voir encadré.

➋ Emprunter en face la route de Potie. Continuer sur 1 km puis tout droit sur le chemin de terre. A l'embranchement, obliquer à droite.

➌ À l'intersection suivante, emprunter le chemin de droite. Le suivre sur 700 m environ. Au carrefour, poursuivre à droite pour déboucher après 300 m sur une route.

Possibilité de diverticule vers l'église Notre-Dame de Maravals* : voir encadré.

➍ Suivre la route en longeant une maison. Au premier croisement, tourner à droite vers une exploitation agricole. Longe la bâtisse. Poursuivre tout droit sur le chemin qui contourne le bois. Après le bois (vue sur l'ancien moulin de Montlaur*), continuer et rejoindre la route D 31. Traverser (prudence au carrefour) pour prendre à droite sur 400 m et regagner l'intersection (point ➋). Emprunter à gauche le chemin de Faouria et longer la



ferme. Passer le petit pont et remonter la piste enherbée. En haut, s'engager à gauche sur le chemin. Au réservoir (point ➊), prendre tout droit la route qui descend (vue sur le clocher de Belberaud, le pigeonnier de Pénavayre et le moulin d'En Cos) puis bifurquer à gauche sur le chemin de Chabrousse. Après la borde, obliquer à droite et redescendre vers le village. Continuer tout droit jusqu'à l'église* et poursuivre pour rejoindre le point D.

➤ à cheval, à VTT

Conseils pratiques

Cavaliers : tronçon favorable au galop à partir de ➋ et ➌ : dans le sens du retour, chemin enherbé sur 400 m

2: diverticule : itinéraire déconseillé

VTTistes : 2: diverticule : mettre pied à terre au niveau des marches du cimetière.

diverticule

- **A partir de ➊**, emprunter à gauche la piste qui longe le poste électrique. Elle tourne à droite. Contourner la maison par la droite. Au chemin empierré, tourner à droite et continuer tout droit pour arriver au pied de l'église de Maravals. Revenir sur ses pas (vue sur le clocher-mur de Baziège) et après le poste électrique, continuer tout droit pour rejoindre le point ➌

- **A partir de ➍**, emprunter à gauche la piste qui longe le poste électrique. Elle tourne à droite. Contourner la maison par la droite. Au chemin empierré, tourner à droite et continuer tout droit pour arriver au pied de l'église de Maravals. Revenir sur ses pas (vue sur le clocher-mur de Baziège) et après le poste électrique, continuer tout droit pour rejoindre le point ➋